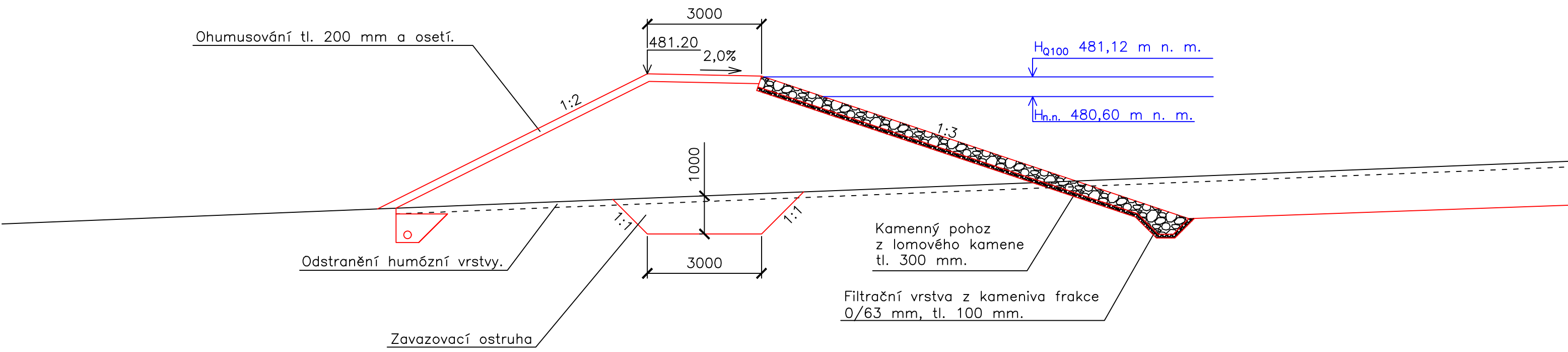
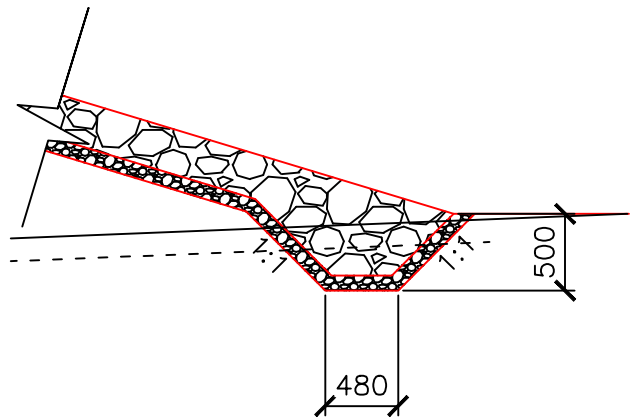


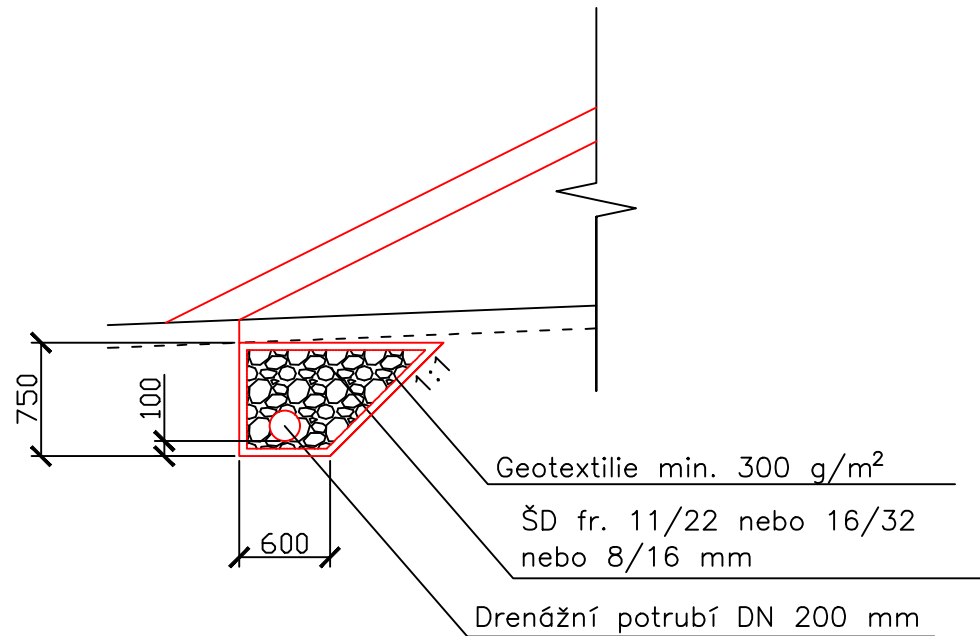
Vzorový příčný řez hrází  
Měřítko. 1:100




Detail záhozové patky  
Měřítko: 1:50



Detail patního drénu  
Měřítko: 1:50



Výškový systém Bpv

Vypracoval: Ing. Karel Barták		Zodpovědný projektant: Ing. Karel Barták		<div></div>
Investor: Česká republika – Státní pozemkový úřad, 130 00 Praha 3, Husinecká 1024/11a Krajský pozemkový úřad pro Kraj Vysočina, Pobočka Havlíčkův Brod Smetanovo náměstí 279, 580 02 Havlíčkův Brod IČO: 01312774, DIČ: CZ01312774				
Kraj: Vysočina	Okres: Havlíčkův Brod	Katastrální území: Kozlov u Ledče n. Sáz.		
Akce: VN1 a REV1 v k.ú. Kozlov u Ledče nad Sázavou				
Obsah: Vzorový příčný řez hráze				<div>HRADECKÁ SPOLEČNOST s.r.o. Hradec 60 584 01 Ledec nad Sázavou Tel. 728 978 931 bartak@hradeckaspolecnost.cz</div>
				Datum: 08/2022
				Stupeň PD: DPS
				Měřítko: 1:100 (2xA4)
				Část: D.1.2.b.4